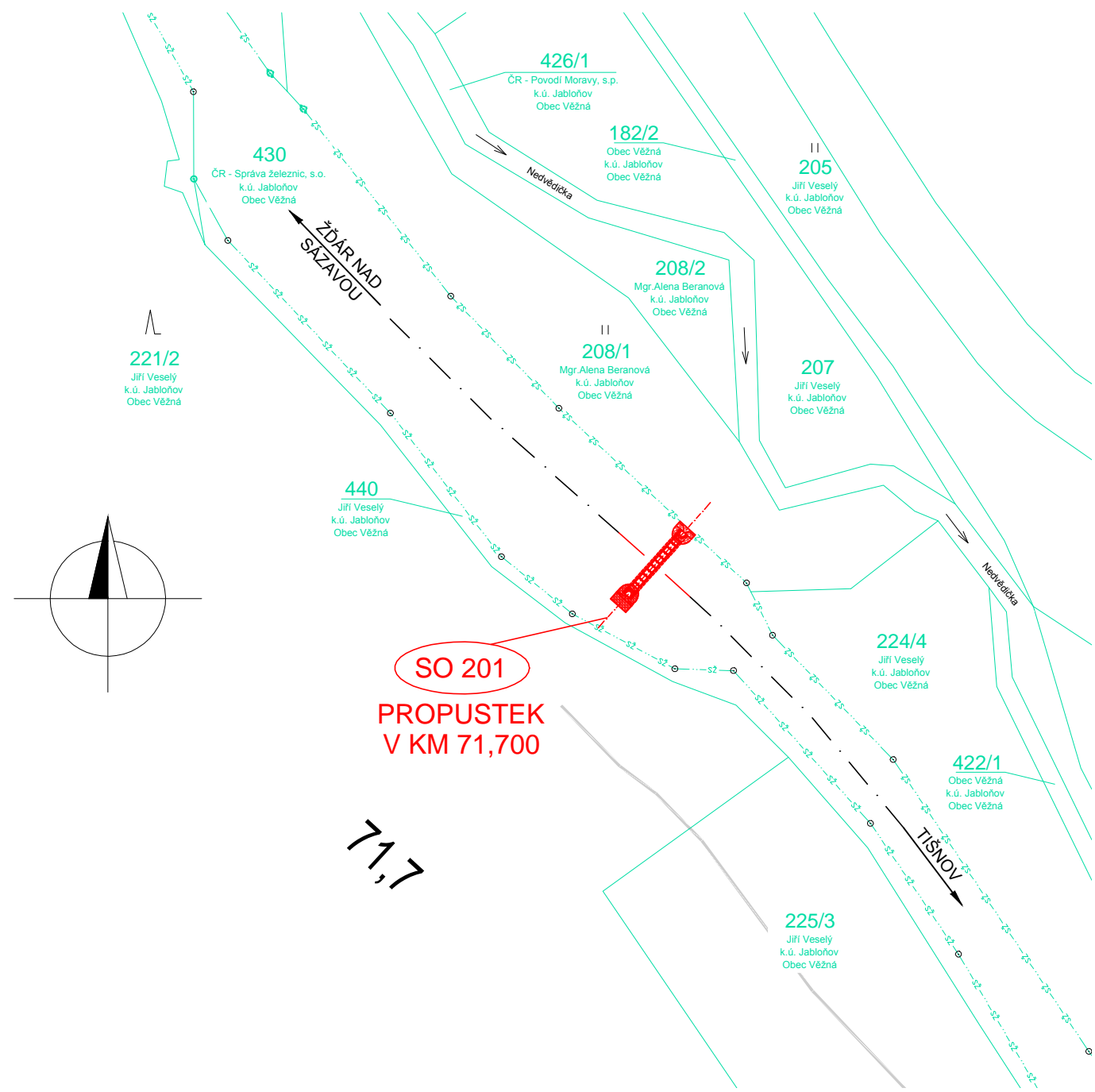
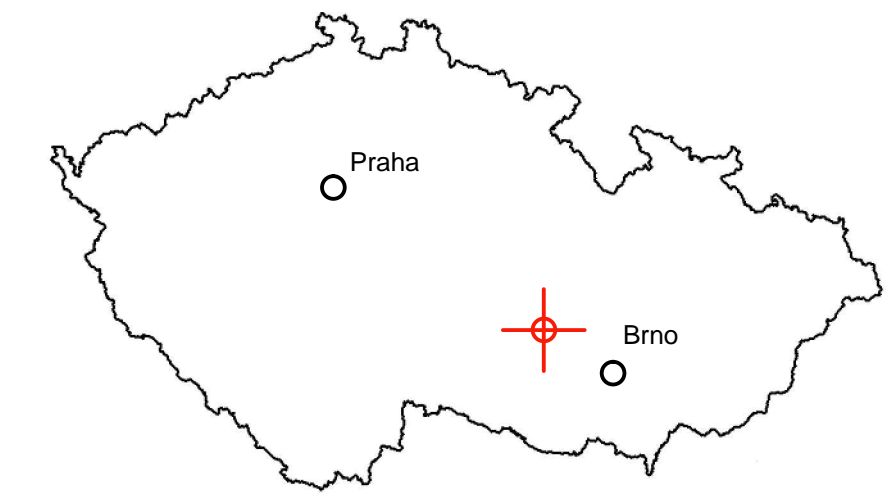


PŘEHLEDNÁ SITUACE OBLASTI STAVBY M 1 : 1000

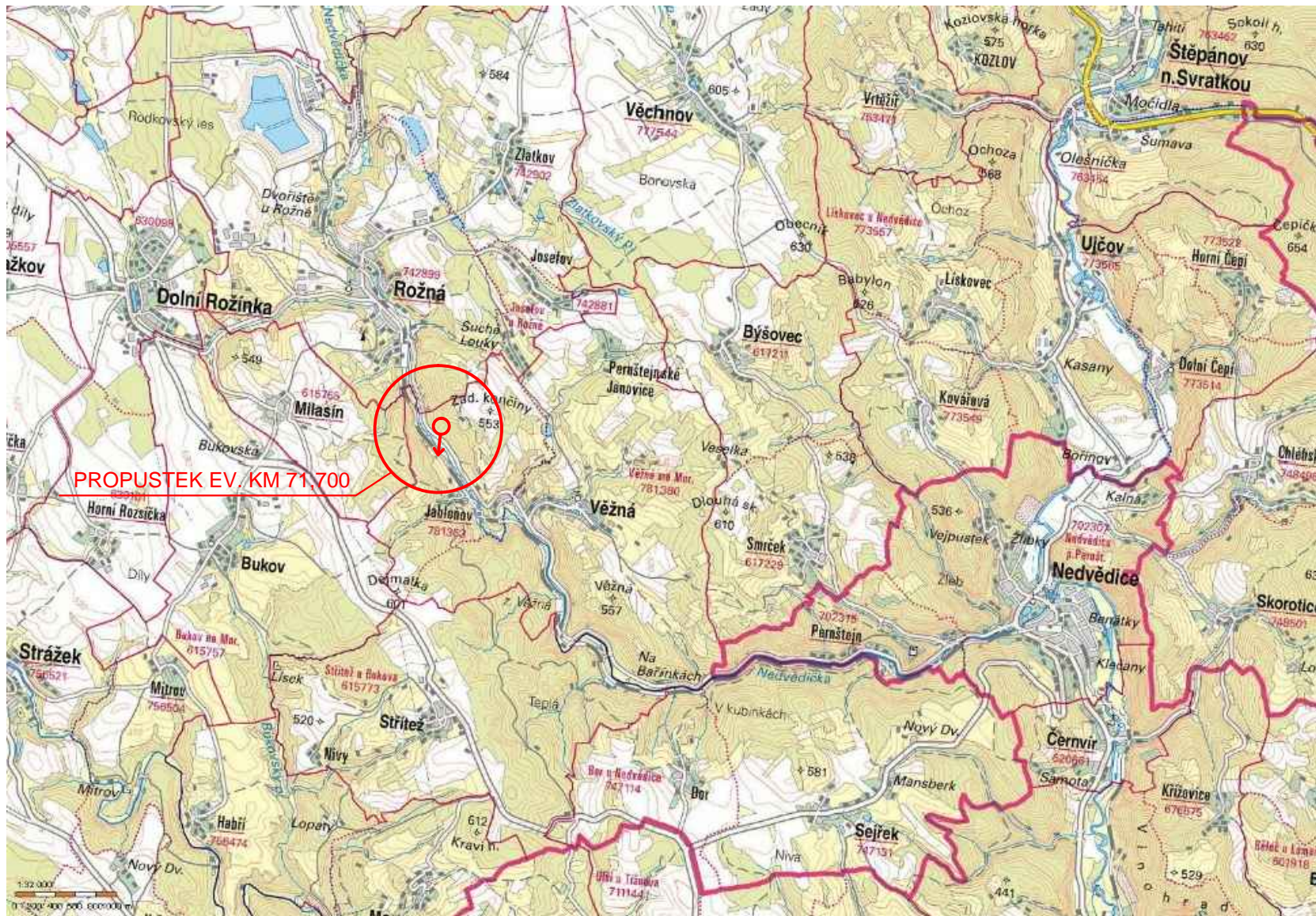


IDENTIFIKAČNÍ ÚDAJE STAVBY:  
Kraj: Vysočina  
Okres: Žďár nad Sázavou  
Katastrální území: Jabloňov (781 363)



LEGENDA ČAR

- KATASTR - HRANICE POZEMKŮ
- KATASTR - HRANICE POZEMKU SŽ, s.o



STAVBA: Oprava propustku v km 71,700  
trati Žďár nad Sázavou-Tišnov

OBJEDNATEL: Správa železnic, s.o.  
Oblastní ředitelství Brno  
Kounicova 26  
611 43 Brno

dipont			Zakázka:	Datum:
DIPONT s.r.o. projektová a inženýrská činnost Klíšská 1432/18, 400 01 Ústí nad Labem, CZ E: dipont@dipont.cz T: 00420 475 201 724			D22005	11/2022
ODP. PROJEKTANT SO	VYPRACOVAL	TECHNICKÁ KONTROLA	Účel PD:	DSP
ING. MARTIN PLŠEK	ING. VÁCLAV TOMÁNY	ING. PETR NOVÁK	Měřitko:	1:1000
			Formát:	3x A4
OBJEKT:			Část:	Paré:
SO 201 Propustek v km 71,700			C.1	
PŘÍLOHA:			Příloha:	
PŘEHLEDNÁ SITUACE OBLASTI STAVBY				